



**КОМИТЕТ ИМУЩЕСТВЕННЫХ ОТНОШЕНИЙ  
АДМИНИСТРАЦИИ ПЕРМСКОГО МУНИЦИПАЛЬНОГО РАЙОНА**

**РАСПОРЯЖЕНИЕ**

12.05.2022

№ 1837

**Об установлении публичного  
сервитута на часть земельных  
участков**

В соответствии со ст. 23, гл. V.7 Земельного кодекса Российской Федерации, Федеральным законом от 25.10.2001 № 137-ФЗ «О введении в действие Земельного кодекса Российской Федерации», пп. 3.7.5 п. 3.7 разд. 3 Положения о комитете имущественных отношений администрации Пермского муниципального района, утвержденного решением Земского Собрания Пермского муниципального района Пермского края от 22.12.2016 № 178, на основании ходатайства открытого акционерного общества «Межрегиональная распределительная сетевая компания Урала» (ИНН 6671163413, ОГРН 1056604000970) (далее - ОАО «МРСК Урала») от 05.04.2022 № 2780:

1. Установить в интересах ОАО «МРСК Урала» публичный сервитут общей площадью 15470 кв.м на часть земельных участков:
  - с кадастровым номером 59:32:1240001:10, расположенный по адресу: Пермский край, Пермский район, Лобановское с/п, д. Березники;
  - с кадастровым номером 59:32:1240001:103, расположенный по адресу: Пермский край, Пермский район, Лобановское с/п, д. Березники;
  - с кадастровым номером 59:32:1240001:104, расположенный по адресу: Пермский край, Пермский район, Лобановское с/п, д. Березники, ул. Липовая, 3;
  - с кадастровым номером 59:32:1240001:108, расположенный по адресу: Пермский край, Пермский район, Лобановское с/п, д. Березники;
  - с кадастровым номером 59:32:1240001:109, расположенный по адресу: Пермский край, Пермский район, Лобановское с/п, д. Березники;
  - с кадастровым номером 59:32:1240001:115, расположенный по адресу: Пермский край, Пермский район, Лобановское с/п, д. Березники, ул. Дубовая, з/у 41;
  - с кадастровым номером 59:32:1240001:128, расположенный по адресу: Пермский край, Пермский район, Лобановское с/п, д. Березники, ул. Дубовая, 42;
  - с кадастровым номером 59:32:1240001:135, расположенный по адресу: Пермский край, Пермский район, Лобановское с/п, д. Березники, ул. Дубовая, з/у 6;



- с кадастровым номером 59:32:1240001:309, расположенный по адресу: Пермский край, Пермский район, Лобановское с/п, д. Березники;
- с кадастровым номером 59:32:1240001:316, расположенный по адресу: Пермский край, Пермский район, Лобановское с/п, д. Березники;
- с кадастровым номером 59:32:1240001:433, расположенный по адресу: Пермский край, Пермский район, Лобановское с/п, д. Березники;
- с кадастровым номером 59:32:1240001:435, расположенный по адресу: Пермский край, Пермский район, Лобановское с/п, д. Березники;
- с кадастровым номером 59:32:1240001:437, расположенный по адресу: Пермский край, Пермский район, Лобановское с/п, д. Березники, ул. Дубовая;
- с кадастровым номером 59:32:1240001:440, расположенный по адресу: Пермский край, Пермский район, Лобановское с/п, д. Березники;
- с кадастровым номером 59:32:1240001:448, расположенный по адресу: Пермский край, Пермский район, Лобановское с/п, д. Березники, ул. Дубовая;
- с кадастровым номером 59:32:1240001:449, расположенный по адресу: Пермский край, Пермский район, Лобановское с/п, д. Березник;
- с кадастровым номером 59:32:1240001:99, расположенный по адресу: Пермский край, Пермский район, Лобановское с/п, д. Березники, ул. Дубовая, з/у 9;
- с кадастровым номером 59:32:3890013:135, расположенный по адресу: Пермский край, Пермский район, Лобановское с/п, д. Березники, ул. Дубовая, з/у 20;
- с кадастровым номером 59:32:3890013:79, расположенный по адресу: Пермский край, Пермский район, Лобановское с/п, в 0,08 км на юго-запад от с. Кольцово;
- с кадастровым номером 59:32:1240001:113, расположенный по адресу: Пермский край, Пермский район, Лобановское с/п, д. Березники;
- с кадастровым номером 59:32:1240001:154, расположенный по адресу: Пермский край, Пермский район, Лобановское с/п, д. Березники;
- с кадастровым номером 59:32:3901501:8, расположенный по адресу: Пермский край, Пермский район, Лобановское с/п в 0,053 км на юго-восток от д. Березники.

Срок: 49 лет.

Цель: Для размещения объекта электросетевого хозяйства «ВЛ-0,4 кВ Ф. 1 от ТП-66333 д. Березники Коян. уч».

2. Утвердить границы публичного сервитута земельных участков, указанных в п. 1 настоящего распоряжения, согласно прилагаемой схеме расположения границ публичного сервитута.

3. Срок, в течение которого использование указанных в п. 1 настоящего распоряжения земельных участков в соответствии с их разрешенным использованием будет невозможно или существенно затруднено в связи

с осуществлением сервитута – не установлен.

4. Порядок установления зон с особыми условиями использования территорий и содержание ограничений прав на земельные участки в границах таких зон установлен Постановлением Правительства РФ от 24.02.2009 № 160 «О порядке установления охранных зон объектов электросетевого хозяйства и особых условий использования земельных участков, расположенных в границах таких зон».

5. Плата за публичный сервитут не устанавливается в соответствии с ч. 4 ст. 3.6 Федерального закона от 25.10.2001 года № 137-ФЗ «О введении в действие Земельного кодекса Российской Федерации».

6. Комитету имущественных отношений администрации Пермского муниципального района в течение 5 рабочих дней со дня подписания настоящего распоряжения:

6.1. Направить настоящее распоряжение правообладателям земельных участков, указанных в п. 1 распоряжения;

6.2. Направить настоящее распоряжение в Управление Федеральной службы государственной регистрации, кадастра и картографии по Пермскому краю;

6.3. Направить настоящее распоряжение в ОАО «МРСК Урала», а также сведения о лицах, являющихся правообладателями земельных участков, сведения о лицах, подавших заявления об учете их прав (обременений прав) на земельные участки, способах связи с ними, копии документов, подтверждающих права указанных лиц на земельные участки;

6.4. Направить в администрацию Лобановского сельского поселения настоящее распоряжение для опубликования в порядке, установленном для официального опубликования (обнародования) муниципальных правовых актов уставом поселения.

7. Разместить настоящее распоряжение на сайте Пермского муниципального района [www.permraion.ru](http://www.permraion.ru).

8. Настоящее распоряжение вступает в силу со дня его подписания.

9. Контроль исполнения распоряжения оставляю за собой.

Председатель комитета



Д.В. Ракицкий

Приложение № 1  
к распоряжению  
комитета имущественных  
отношений администрации  
Пермского муниципального района  
от 12.05.2022 № 1837

ОПИСАНИЕ МЕСТОПОЛОЖЕНИЯ ГРАНИЦ

Публичный сервитут для размещения объекта электросетевого хозяйства «ВЛ-0,4КВ Ф.1 от ТП-66333 д. Березинки  
Коян.уч»

(наименование объекта, местоположение границ которого описано (далее - объект))

Раздел I

Сведения об объекте

Сведения об объекте		
№ п/п 1	Характеристики объекта 2	Описание характеристик 3
1	Местоположение объекта	Пермский край, Пермский район
2	Площадь объекта +/- величина погрешности определения площади (Р +/- Дельта Р)	15470 кв.м ± 25 кв.м
3	Иные характеристики объекта	Публичный сервитут для размещения объекта электросетевого хозяйства «ВЛ-0,4КВ Ф.1 от ТП-66333 д. Березинки Коян.уч» на срок 49 лет

Приложение № 2  
к распоряжению  
комитета имущественных  
отношений администрации  
Пермского муниципального района  
от 12.05.2022 № 1837

Раздел 2

Сведения о местоположении границ объекта					
1. Система координат МСК-59, зона 2					
2. Сведения о характерных точках границ объекта					
Обозначение характерных точек границ	Координаты, м		Метод определения координат характерной точки	Средняя квадратическая погрешность положения характерной точки (М), м	Описание обозначения точки на местности (при наличии)
	X	Y			
1	2	3	4	5	6
1	494850.61	2241849.33	Метод спутниковых геодезических измерений (определений)	0.10	-
2	494874.80	2241877.65	Метод спутниковых геодезических измерений (определений)	0.10	-
3	494898.00	2241903.72	Метод спутниковых геодезических измерений (определений)	0.10	-
4	494922.53	2241930.49	Метод спутниковых геодезических измерений (определений)	0.10	-
5	494945.05	2241956.20	Метод спутниковых геодезических измерений (определений)	0.10	-
6	494963.74	2241982.62	Метод спутниковых геодезических измерений (определений)	0.10	-
7	494984.17	2242003.34	Метод спутниковых геодезических измерений (определений)	0.10	-
8	495006.36	2242030.88	Метод спутниковых геодезических измерений (определений)	0.10	-
9	495014.78	2242034.48	Метод спутниковых геодезических измерений (определений)	0.10	-
10	495019.51	2242036.50	Метод спутниковых геодезических измерений (определений)	0.10	-
11	495019.69	2242045.52	Метод спутниковых геодезических измерений (определений)	0.10	-
12	495025.60	2242045.54	Метод спутниковых геодезических измерений (определений)	0.10	-
13	495054.42	2242074.48	Метод спутниковых геодезических измерений (определений)	0.10	-
14	495050.88	2242078.02	Метод спутниковых геодезических измерений (определений)	0.10	-
15	495024.74	2242051.82	Метод спутниковых геодезических измерений (определений)	0.10	-
16	495000.18	2242083.56	Метод спутниковых геодезических измерений (определений)	0.10	-
17	494983.26	2242104.91	Метод спутниковых геодезических измерений (определений)	0.10	-
18	494999.22	2242121.66	Метод спутниковых геодезических измерений (определений)	0.10	-
19	495016.76	2242152.10	Метод спутниковых геодезических измерений (определений)	0.10	-
20	495028.55	2242184.89	Метод спутниковых геодезических измерений (определений)	0.10	-
21	495067.66	2242171.38	Метод спутниковых геодезических измерений (определений)	0.10	-
22	495084.66	2242143.40	Метод спутниковых геодезических измерений (определений)	0.10	-
23	495088.94	2242146.00	Метод спутниковых геодезических измерений (определений)	0.10	-
24	495075.20	2242168.60	Метод спутниковых геодезических измерений (определений)	0.10	-
25	495104.20	2242157.84	Метод спутниковых геодезических измерений (определений)	0.10	-
26	495140.60	2242144.34	Метод спутниковых геодезических измерений (определений)	0.10	-
27	495120.64	2242132.38	Метод спутниковых геодезических измерений (определений)	0.10	-
28	495123.20	2242128.10	Метод спутниковых геодезических измерений (определений)	0.10	-
29	495146.64	2242142.12	Метод спутниковых геодезических измерений (определений)	0.10	-
30	495183.90	2242128.90	Метод спутниковых геодезических измерений (определений)	0.10	-
31	495185.88	2242111.71	Метод спутниковых геодезических измерений (определений)	0.10	-
32	495190.84	2242112.28	Метод спутниковых геодезических измерений (определений)	0.10	-
33	495189.08	2242127.60	Метод спутниковых геодезических измерений (определений)	0.10	-
34	495226.37	2242119.94	Метод спутниковых геодезических измерений (определений)	0.10	-
35	495221.02	2242109.32	Метод спутниковых геодезических измерений (определений)	0.10	-
36	495225.50	2242107.06	Метод спутниковых геодезических измерений (определений)	0.10	-
37	495231.46	2242118.91	Метод спутниковых геодезических измерений (определений)	0.10	-
38	495267.21	2242111.98	Метод спутниковых геодезических измерений (определений)	0.10	-
39	495248.16	2242116.89	Метод спутниковых геодезических измерений (определений)	0.10	-
40	495230.54	2242124.18	Метод спутниковых геодезических измерений (определений)	0.10	-
41	495189.90	2242132.53	Метод спутниковых геодезических измерений (определений)	0.10	-
42	495212.69	2242177.80	Метод спутниковых геодезических измерений (определений)	0.10	-
43	495228.86	2242210.48	Метод спутниковых геодезических измерений (определений)	0.10	-
44	495250.42	2242254.96	Метод спутниковых геодезических измерений (определений)	0.10	-
45	495271.20	2242287.46	Метод спутниковых геодезических измерений (определений)	0.10	-
46	495289.78	2242315.92	Метод спутниковых геодезических измерений (определений)	0.10	-
47	495309.17	2242346.34	Метод спутниковых геодезических измерений (определений)	0.10	-
48	495314.78	2242384.95	Метод спутниковых геодезических измерений (определений)	0.10	-







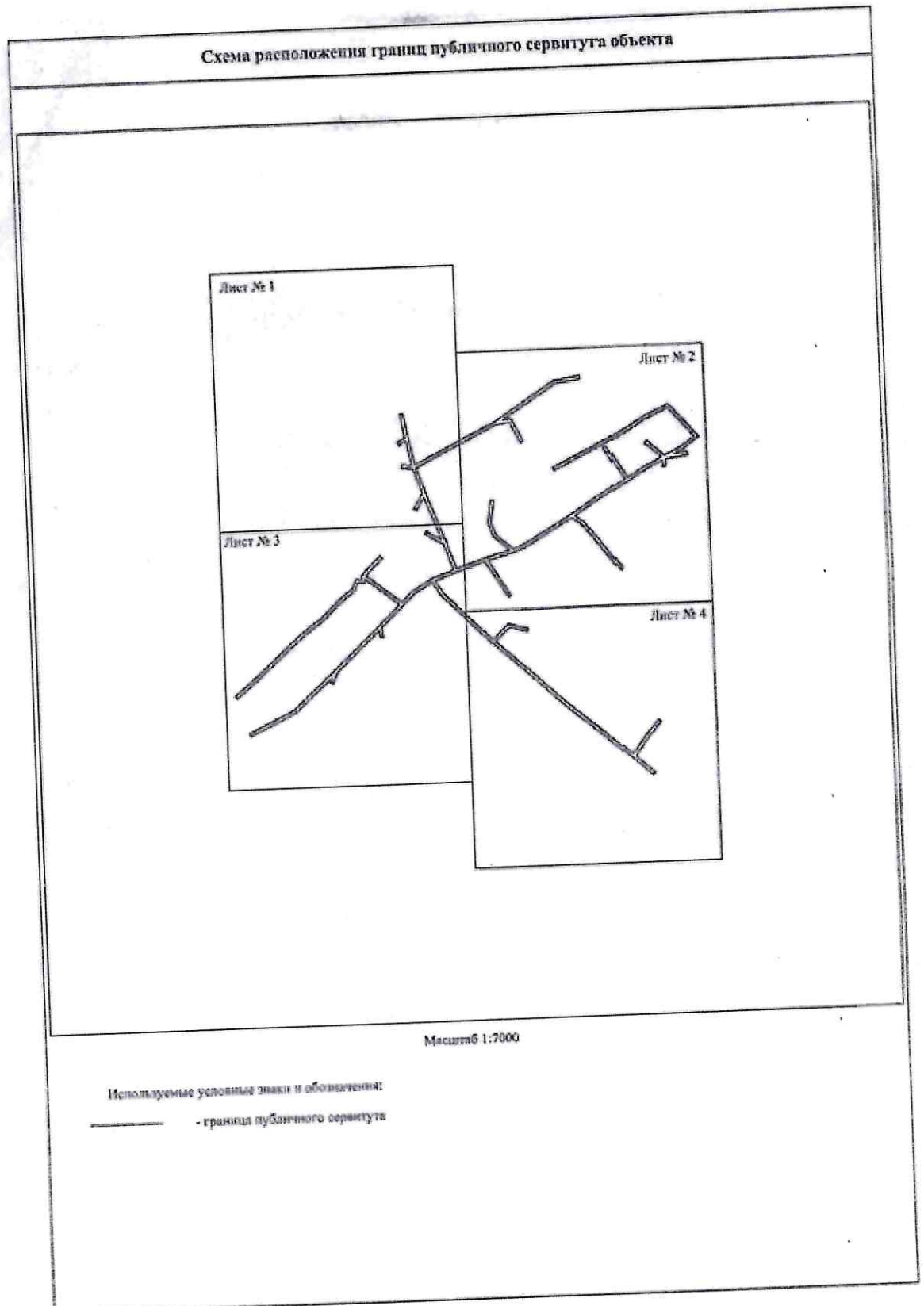
Приложение № 5  
к распоряжению  
комитета имущественных  
отношений администрации  
Пермского муниципального района  
от 12.05.2022 № 1837

182	494872.99	2241994.66	Метод спутниковых геодезических измерений (определений)	0.10	-
184	494848.68	2241968.48	Метод спутниковых геодезических измерений (определений)	0.10	-
185	494821.66	2241939.08	Метод спутниковых геодезических измерений (определений)	0.10	-
186	494807.77	2241909.68	Метод спутниковых геодезических измерений (определений)	0.10	-
187	494789.20	2241870.94	Метод спутниковых геодезических измерений (определений)	0.10	-
188	494793.71	2241868.78	Метод спутниковых геодезических измерений (определений)	0.10	-
189	494812.28	2241907.53	Метод спутниковых геодезических измерений (определений)	0.10	-
190	494825.86	2241936.26	Метод спутниковых геодезических измерений (определений)	0.10	-
191	494832.36	2241965.10	Метод спутниковых геодезических измерений (определений)	0.10	-
192	494883.83	2241999.12	Метод спутниковых геодезических измерений (определений)	0.10	-
193	494912.94	2242030.28	Метод спутниковых геодезических измерений (определений)	0.10	-
194	494948.67	2242068.48	Метод спутниковых геодезических измерений (определений)	0.10	-
195	494979.78	2242101.25	Метод спутниковых геодезических измерений (определений)	0.10	-
196	494990.24	2242000.40	Метод спутниковых геодезических измерений (определений)	0.10	-
197	495019.42	2242050.52	Метод спутниковых геодезических измерений (определений)	0.10	-
198	495014.78	2242050.50	Метод спутниковых геодезических измерений (определений)	0.10	-
199	495014.57	2242039.83	Метод спутниковых геодезических измерений (определений)	0.10	-
200	495003.25	2242034.98	Метод спутниковых геодезических измерений (определений)	0.10	-
201	494980.43	2242006.67	Метод спутниковых геодезических измерений (определений)	0.10	-
202	494959.90	2241985.84	Метод спутниковых геодезических измерений (определений)	0.10	-
203	494941.12	2241959.30	Метод спутниковых геодезических измерений (определений)	0.10	-
204	494918.81	2241933.82	Метод спутниковых геодезических измерений (определений)	0.10	-
205	494894.29	2241907.07	Метод спутниковых геодезических измерений (определений)	0.10	-
206	494871.03	2241880.94	Метод спутниковых геодезических измерений (определений)	0.10	-
207	494846.81	2241852.58	Метод спутниковых геодезических измерений (определений)	0.10	-
I	494850.61	2241849.33	Метод спутниковых геодезических измерений (определений)	0.10	-

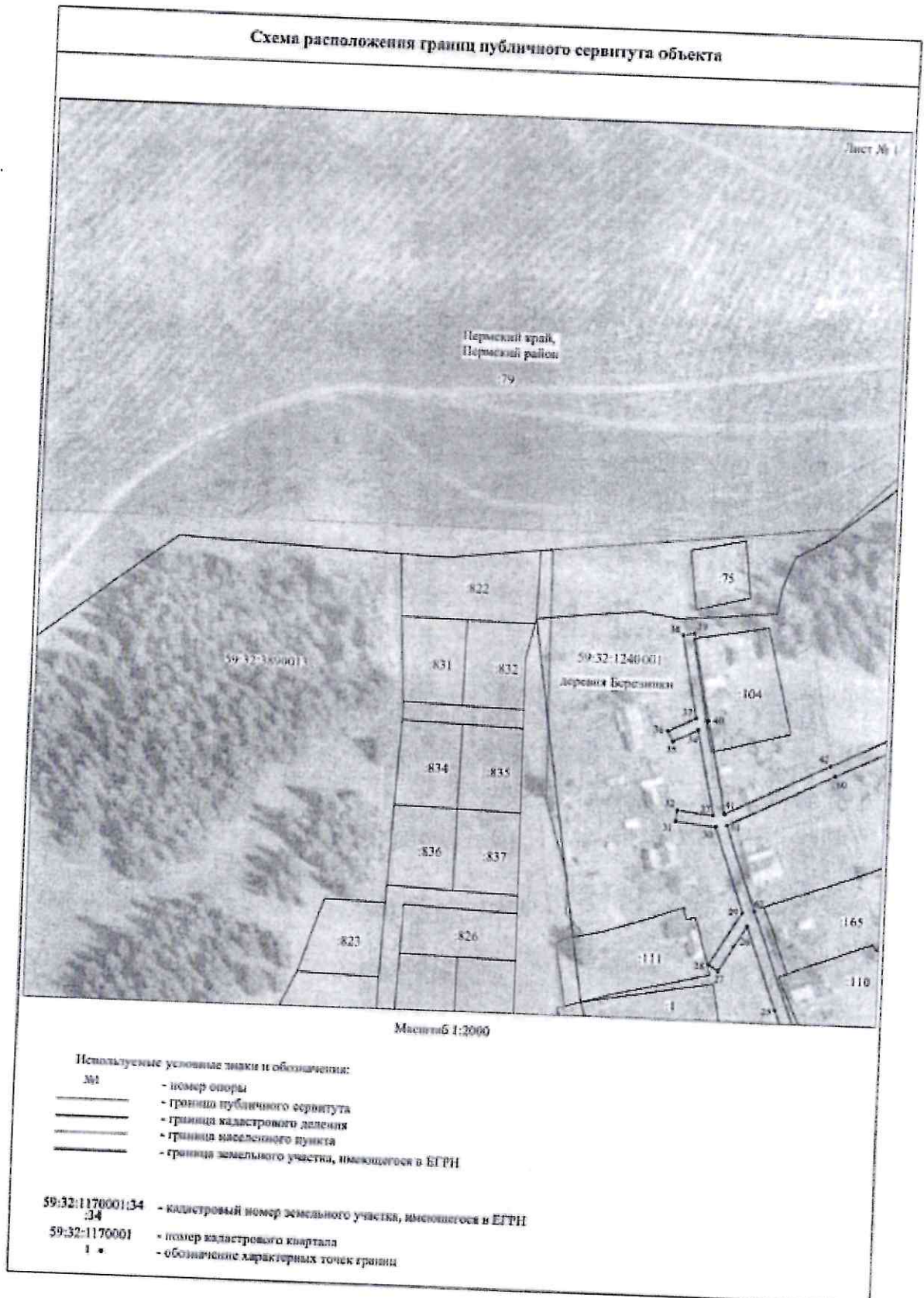
3. Сведения о характерных точках части (частей) границы объекта

Обозначение характерных точек части границы	Координаты, м		Метод определения координат характерной точки	Средняя квадратическая погрешность положения характерной точки (М), м	Отметка обозначения точки на местности (при наличии)
	X	Y			
1	2	3	4	5	6
-	-	-	-	-	-


Приложение № 6  
к распоряжению  
комитета имущественных  
отношений администрации  
Пермского муниципального района  
от 12.05.2022 № 1837



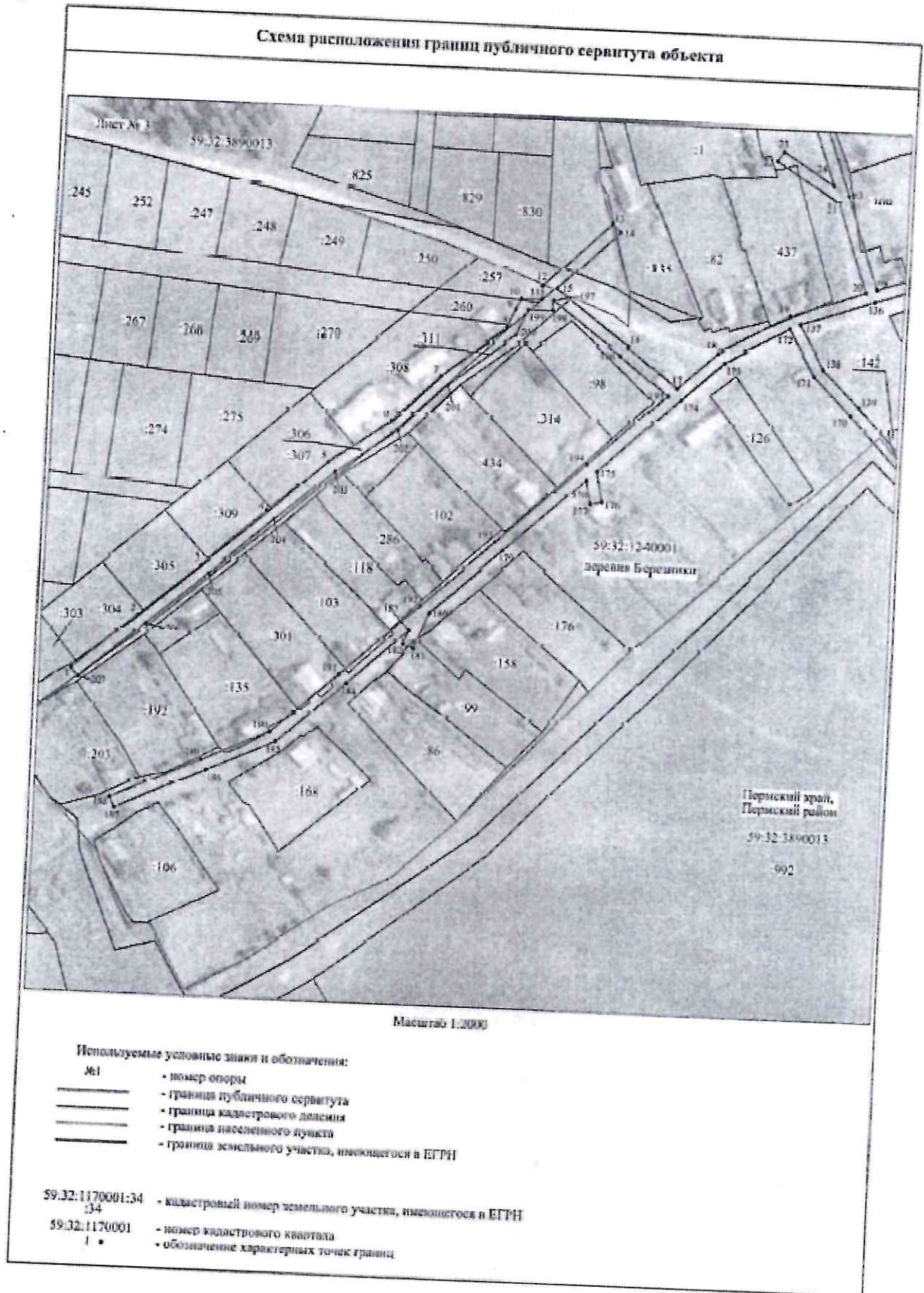
Приложение № 7  
к распоряжению  
комитета имущественных  
отношений администрации  
Пермского муниципального района  
от 12.05.2022 № 1837



Приложение № 8  
к распоряжению  
комитета имущественных  
отношений администрации  
Пермского муниципального района  
от 12.05.2022 № 1837



Приложение № 9  
к распоряжению  
комитета имущественных  
отношений администрации  
Пермского муниципального района  
от 12.05.2022 № 1837



Приложение № 10  
к распоряжению  
комитета имущественных  
отношений администрации  
Пермского муниципального района  
от 12.05.2022 № 1837

